


Skripsi :

Pemetaan Topografi dan Terumbu Karang di Semenanjung Pesisir Sitiris-Tiris dengan Menggunakan Georadar dan Sentinel 2A

Nama : Siti Rahma Lubis
NIM : 4172240003
Program Studi : Fisika
Jurusan : Fisika

Menyetujui:
Dosen Pembimbing Skripsi,



Dr. Rita Juliani, M.Si
NIP. 19690715 199702 2 001

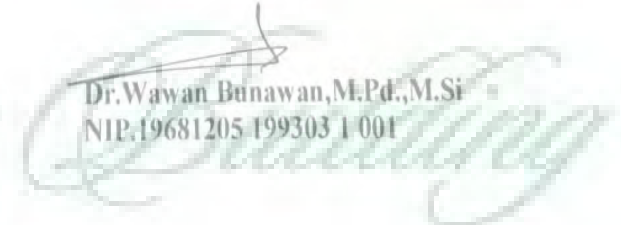
Mengetahui:

Fakultas MIPA Unimed
Dekan,



Prof. Dr. Fauziyah Harahap, M.Si
NIP.19660728 199103 2 002

Jurusan Fisika
Ketua,



Dr. Wawan Bunawan, M.Pd., M.Si
NIP.19681205 199303 1 001

Tanggal Lulus : 27 April 2021

LEMBAR PERNYATAAN ORISINALITAS*)

Saya menyatakan dengan sebenarnya bahwa naskah skripsi ini adalah hasil karya saya sendiri, dan sumber, baik yang saya kutip maupun dirujuk dalam naskah telah saya nyatakan dengan benar dan dalam sumber kutipan dan daftar pustaka.

Apabila dikemudian hari diketahui dan didapat dibuktikan bahwa ternyata di didalam skripsi ini terdapat unsur-unsur jiplakan atau plagiasi maka saya bersedia jika skripsi ini di batalkan serta diproses sesuai dengan peraturan perundang-undangan yang berlaku (UU No. 20 Tahun 2003, pasal 25 atay 2 dan pasal 70).

Medan, 27 April 2021

yang menyatakan



Siti Ranna Lubis

NIM.4172240003

**) Skripsi dengan pernyataan bermaterai asli hanya satu saja, yang lain dapat berisi copy dari surat pernyataan tersebut; skripsi bermaterai asli disimpan di jurusan.*

THE
Character Building
UNIVERSITY

**LEMBAR PERSETUJUAN PUBLIKASI TUGAS AKHIR SKRIPSI
UNTUK KEPENTINGAN AKADEMIS**

Setiap sivitas akademik Universitas Negeri Medan, saya yang bertanda tangan dibawah ini:

Nama : Siti Rahma Lubis
NIM : 4172240003
Program Studi : Fisika
Jurusan : Fisika
Fakultas : Matematika dan Ilmu Pengetahuan Alam
Jenis Karya : Skripsi

Demi pengembangan ilmu pengetahuan, menyetujui untuk memberikan kepada Universitas Negeri Medan Hak Bebas Royalti Noneksklusif (*Non-Exclusive Royalty Free Right*) atas karya saya yang berjudul:

Pemetaan Topografi dan Terumbu Karang di Semenanjung Pesisir Sitiris – Tiris dengan Menggunakan Georadar dan Sentinel 2A.

Beserta perangkat yang ada (jika diperlukan). Dengan Hak Bebas Royalti Noneksklusif ini Universitas Negeri Medan berhak menyimpan, mengalih media/formatkan, mengelola dalam bentuk pangkalan data (database), merawat, dan mempublikasikan tugas akhir saya selama tetap mencantumkan nama saya sebagai penulis/pencipta dan sebagai pemilik Hak Cipta.

Demikian pernyataan ini saya buat dengan sebenarnya untuk dapat digunakan semestinya.

Dibuat di : Medan

Pada Tanggal : 27 April 2021

Yang Menyatakan,




Siti Rahma Lubis

NIM.4172240003

THE
Character Building
UNIVERSITY

RIWAYAT HIDUP



Siti Rahma Lubis, penulis skripsi berjudul Pemetaan Topografi dan Terumbu Karang di Semenanjung Pesisir Sitiris – Tiris dengan Menggunakan Georadar dan Sentinel 2A, dilahirkan di Batang Toru pada tanggal 13 Maret 1999. Penulis adalah anak keempat (dari lima bersaudara) dari pasangan Mulkan Lubis (Ayah) dan Saelan Hasibuan (Ibu). Penulis memulai pendidikan formal di SD Negeri 3 Batang Toru pada tahun 2005 dan lulus pada tahun 2011. Selepas SD, penulis melanjutkan studi di Mts Negeri Batang Toru dan tamat pada tahun 2014. Pendidikan SMA, Jurusan IPA, ditempuh selama 3 tahun mulai tahun 2014 sampai tahun 2017 di SMA Negeri 1 Batang Toru. Pada tahun 2017, melalui jalur SNMPTN, penulis diterima menjadi salah satu mahasiswa di Program Studi Fisika, Fakultas Matematika dan Ilmu Pengetahuan Alam, Universitas Negeri Medan. Selama menempuh kuliah di Universitas Negeri Medan, penulis aktif mengikuti kegiatan miniriset di Panas Bumi Sibiru-Biru, dan di Badan Meteorologi Klimatologi dan Geofisika Deli Serdang, magang I di Upt Bbi Murni Tanjung Morawa dan magang II di PTPN 3 Hapesong, Kecamatan Batang Toru, Kabupaten Tapanuli Selatan, Sumatera Utara. Penulis juga telah melaksanakan Kuliah Kerja Nyata (KKN) di Desa Wek 3, Kecamatan Batang Toru, Kabupaten Tapanuli Selatan Sumatera Utara.