

DAFTAR ISI

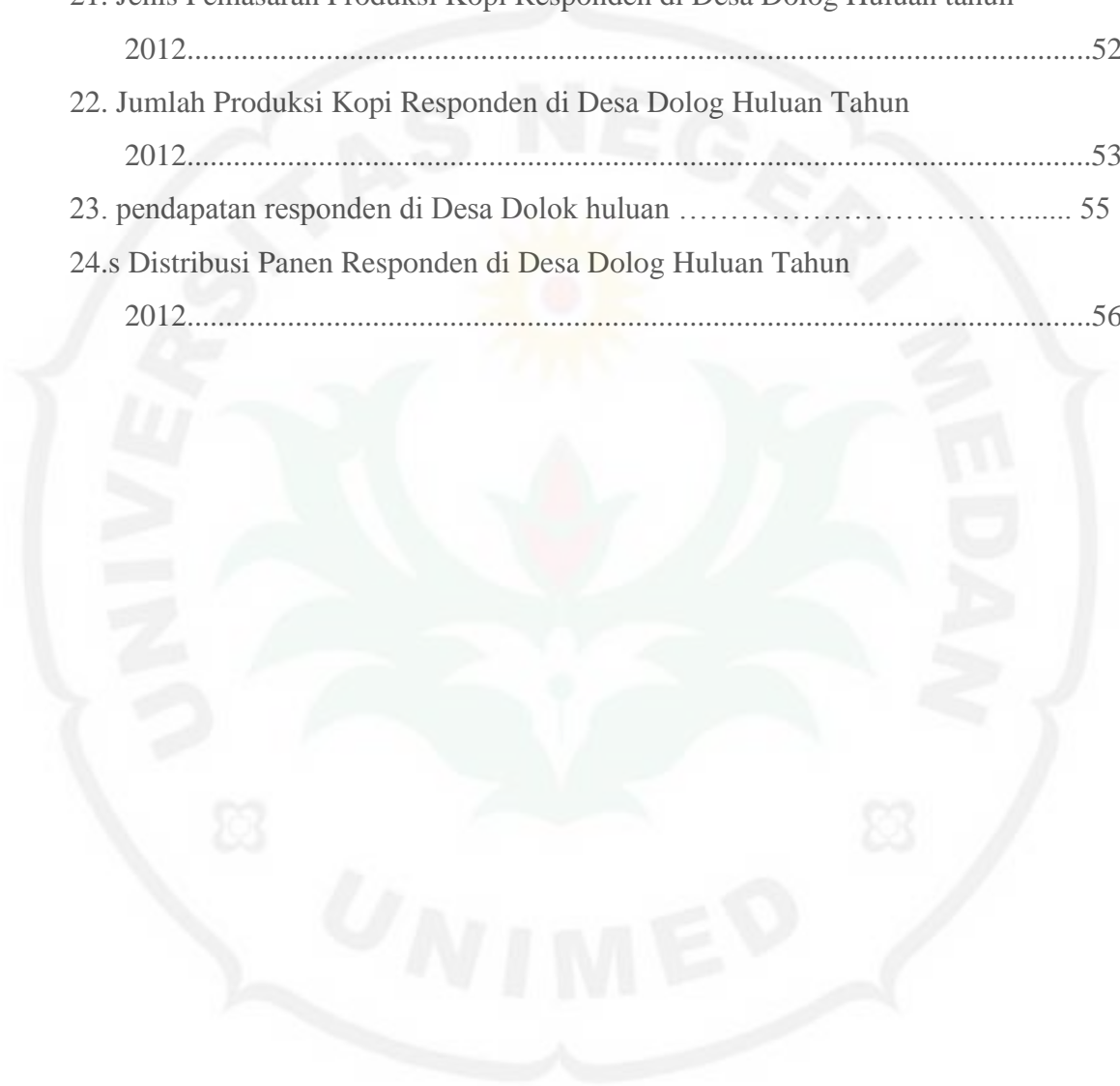
LEMBAR PERSETUJUAN PEMBIMBING.....	i
LEMBAR PERSETUJUAN DAN PENGESAHAN.....	ii
KATA PENGANTAR.....	iii
PERNYATAAN KEASLIAN TULISAN.....	v
DAFTAR ISI.....	vi
ABSTRAK	viii
DAFTAR TABEL	ix
DAFTAR GAMBAR.....	xi
DAFTAR LAMPIRAN.....	xii
BAB I PENDAHULUAN.....	1
1.1 Latar Belakang Masalah	1
1.2 Identifikasi Masalah	5
1.3 Pembatasan Masalah	5
1.4 Rumusan Masalah.....	6
1.5 Tujuan Penelitian	6
1.7 Manfaat Penelitian	6
BAB II KAJIAN PUSTAKA	7
A. Kerangka Teori	7
B. Penelitian Yang Relevan.....	20
C. Kerangka Berpikir	24
BAB III METODOLOGI PENELITIAN	26
A. Lokasi penelitian.....	26
B. Populasi dan Sampel	26
C. Variabel Penelitian.....	26
D. Defenisi Operasional	27
E. Teknik Pengumpulan Data	28
F. Teknik Analisis Data	28
BAB IV DESKRIPSI WILAYAH	29

A. Keadaan Fisik Wilayah.....	29
B. Kondisi Non Fisik.....	31
BAB V HASIL PENELITIAN DAN PEMBAHASAN.....	40
A. Hasil Penelitian.....	40
B. Pembahasan Hasil Penelitian.....	57
BAB VI KESIMPULAN DAN SARAN.....	59
A. Kesimpulan.....	60
B. Saran.....	59
DAFTAR PUSTAKA.....	63
LAMPIRAN.....	64

DAFTAR TABEL

No.	Uraian	Hal
1.	Distribusi Tingkat Kesuburan Tanah di Desa Dolog Hulan tahun 2012.....	30
2.	Jenis penggunaan Lahan di Desa Dolog Hulan tahun 2012.....	31
3.	Jumlah Dusun di Desa Dolog Hulan Tahun 2012.....	32
4.	Komposisi Penduduk Berdasarkan Umur di Desa Dolog Hulan Tahun 2012..	33
5.	Komposisi Penduduk Berdasarkan Pendidikan di Desa Dolog Hulan tahun 2012.....	34
6.	Komposisi Penduduk Berdasarkan Agama di Desa Dolog Hulan Tahun 2012	35
7.	Komposisi Penduduk Berdasarkan Mata Pencaharian di Desa Dolog Hulan Tahun 2012	36
8.	Sarana dan Prasarana di Desa Dolog Hulan Tahun 2012	38
9.	Sarana Kesehatan di Desa Dolog Hulan Tahun 2012	38
10.	Sarana Informasi dan Komunikasi di Desa Dolog Hulan Tahun 2012.....	39
11.	Sarana Pendidikan dan Ibadah di Desa Dolog Hulan Tahun 2012.....	39
12.	Kelompok Umur Responden di Desa Dolog Hulan Tahun 2012.....	42
13.	Pendidikan Responden di Desa Dolog Hulan Tahun 2012.....	43
14.	Luas Lahan Responden di Desa Dolog Hulan Tahun 2012.....	44
15.	Jumlah Modal Untuk Bibit Kopi di Desa Dolog Hulan Tahun 2012.....	46
16.	Jumlah Modal Untuk Pupuk Kopi di Desa Dolog Hulan Tahun 2012	47
17.	Jumlah Modal Untuk Tenaga Kerja di Desa Dolog Hulan Tahun 2012.....	49
18.	Jumlah Modal Responden Keseluruhan di Desa Dolog Hulan Tahun 2012.....	50
19.	Sumber Modal Responden di Desa Dolog Hulan tahun 2012.....	51
20.	Harga Pemasaran Produksi Kopi di Desa Dolog Hulan Tahun 2012.....	52

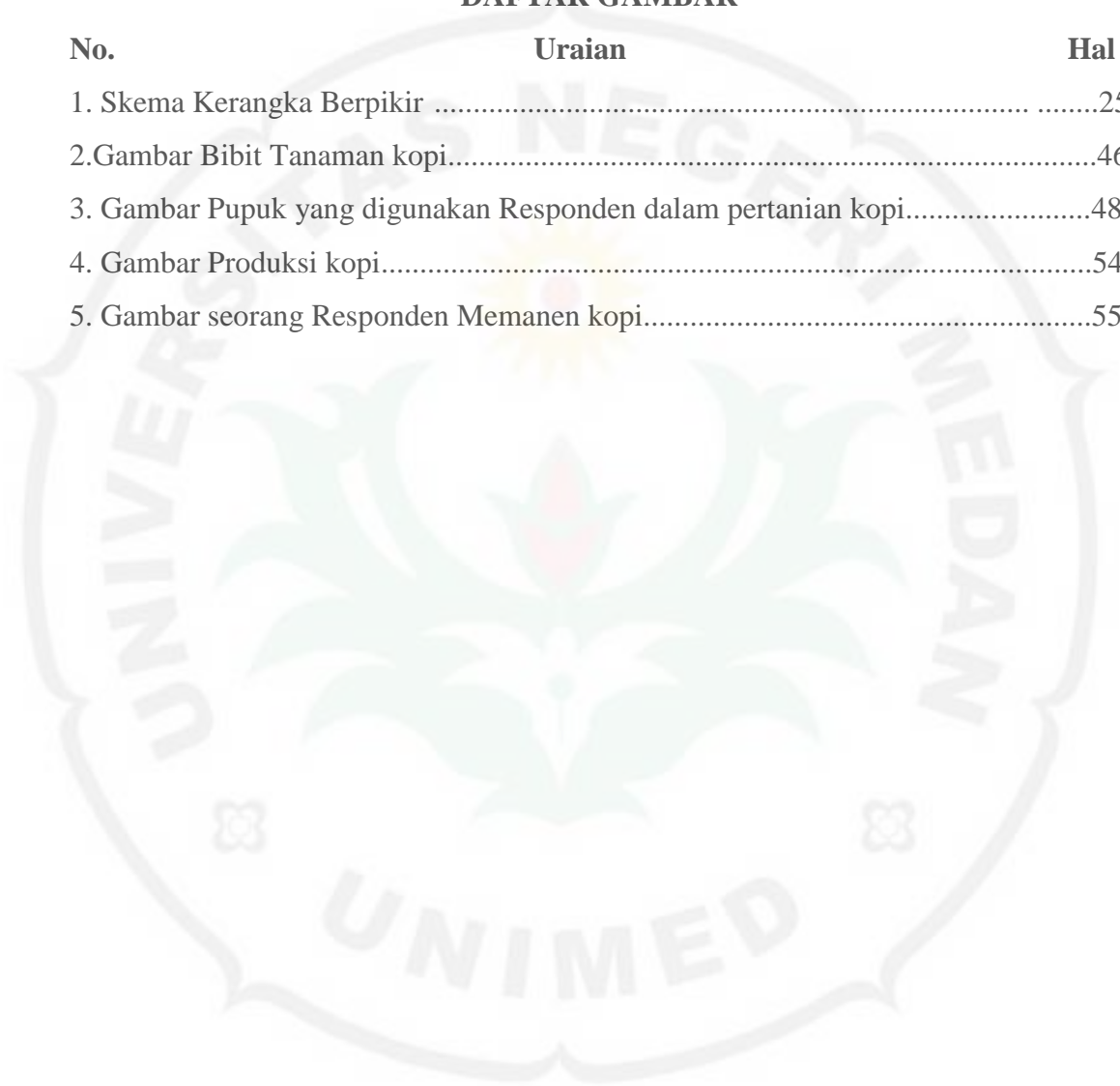
21. Jenis Pemasaran Produksi Kopi Responden di Desa Dolog Huluan tahun 2012.....	52
22. Jumlah Produksi Kopi Responden di Desa Dolog Huluan Tahun 2012.....	53
23. pendapatan responden di Desa Dolok huluan	55
24.s Distribusi Panen Responden di Desa Dolog Huluan Tahun 2012.....	56



THE
Character Building
UNIVERSITY

DAFTAR GAMBAR

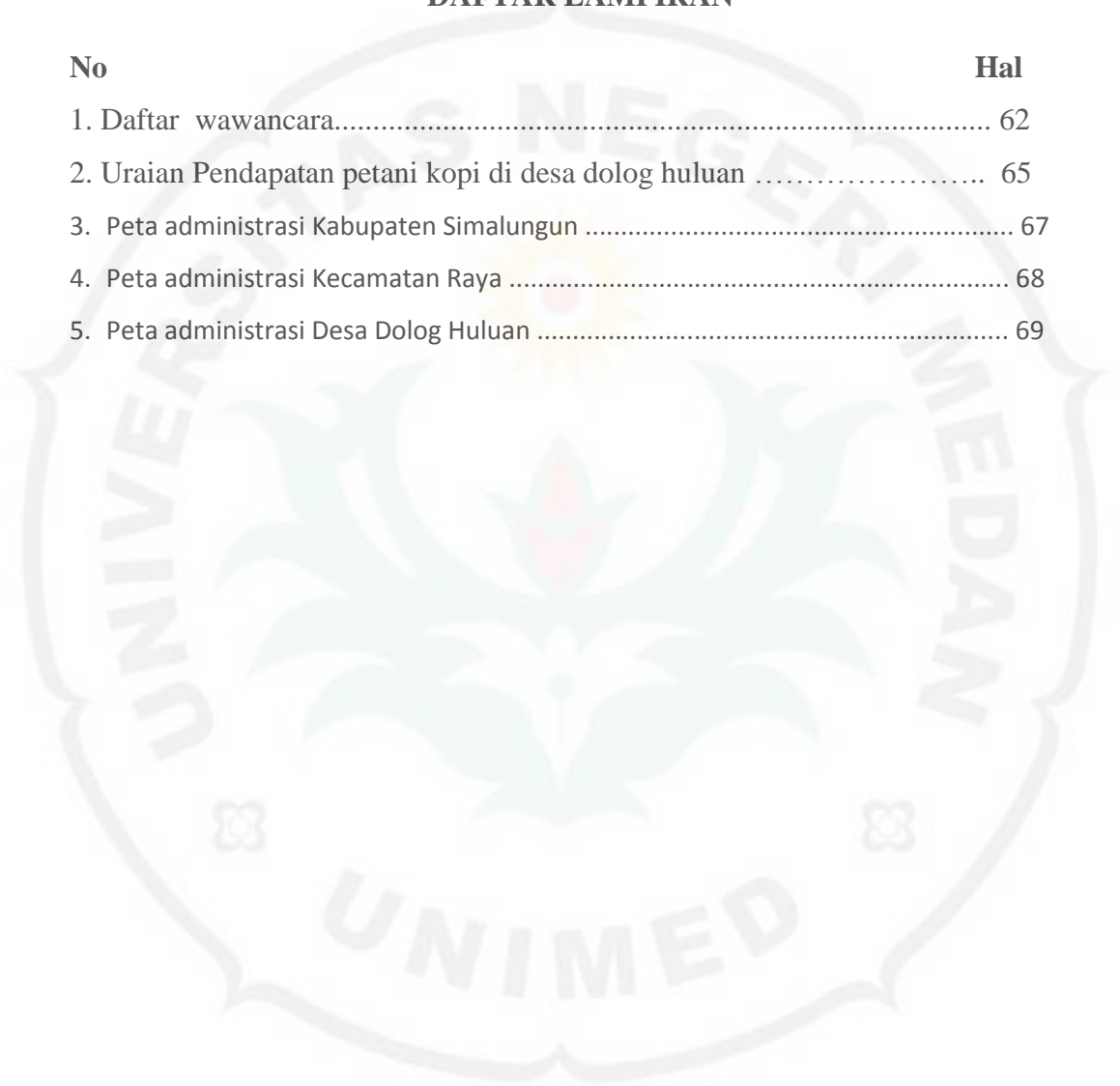
No.	Uraian	Hal
1.	Skema Kerangka Berpikir	25
2.	Gambar Bibit Tanaman kopi.....	46
3.	Gambar Pupuk yang digunakan Responden dalam pertanian kopi.....	48
4.	Gambar Produksi kopi.....	54
5.	Gambar seorang Responden Memanen kopi.....	55



THE
Character Building
UNIVERSITY

DAFTAR LAMPIRAN

No	Hal
1. Daftar wawancara.....	62
2. Uraian Pendapat petani kopi di desa dolog huluan	65
3. Peta administrasi Kabupaten Simalungun	67
4. Peta administrasi Kecamatan Raya	68
5. Peta administrasi Desa Dolog Huluan	69



THE
Character Building
UNIVERSITY